





Repubblica Italiana

**COMANDO MILITARE ESERCITO
"BASILICATA"**

REGIONE BASILICATA



***DISCIPLINARE D'USO
DELL'AREA ADDESTRATIVA
DENOMINATA POLIGONO DI
MONTE LIFOI***

D. Lgs. 15 marzo 2010, n. 66
(Codice di Ordinamento Militare)

DISCIPLINARE D'USO DELL'AREA ADDESTRATIVA A FUOCO

DENOMINATA "MONTE LIFOI"

Il Comando Militare Esercito "Basilicata" e la Regione della Basilicata rispettivamente rappresentati dal **Col. t. t. SG Giulio BARBA**, Comandante del Comando Militare Esercito "Basilicata" e dal **Dott. Marcello PITTELLA**, Presidente della giunta Regionale della Basilicata, giusta la delibera della Giunta Regionale n. ----- in data ----.

- VISTO:** l'art. 322, comma 1, 6 e 7 del Decreto Legislativo 15 marzo 2010, n° 66 che demanda all'Autorità militare ed alla Regione la stipula di disciplinari d'uso per le aree addestrative, terrestri, marittime ed aeree, sia provvisorie sia permanenti, così come regolamentato dell'art. 429, comma 1. del D.P.R. 15 marzo 2010, n. 90 (*testo unico delle disposizioni regolamentari in materia di ordinamento militare*);
- VISTA:** la direttiva 92/43/CEE del Consiglio del 21 maggio 1992, relativa alla conservazione degli habitat naturali e seminaturali, nonché della flora e della fauna selvatica;
- VISTO** Il D.P.R. 8 settembre 1997, n. 357, e successive modificazioni "Regolamento recante attuazione della direttiva 92/43/CEE";
- VISTO** il D.P.R. 120/2003 Regolamento recante modifiche ed integrazioni al decreto del Presidente della Repubblica 8 settembre 1997, n. 357, concernente attuazione della direttiva 92/43/CEE relativa alla conservazione degli habitat naturali e seminaturali, nonché della flora e della fauna selvatiche;
- VISTA** La Deliberazione della Giunta Regionale della Basilicata n. 951 del 18 luglio 2012 con la quale sono state adottate le Misure di Tutela e Conservazione necessarie a mantenere in uno stato di conservazione soddisfacente gli habitat e le specie relativamente alle SIC della Regione medesima, che prevede, tra le altre misure la regolamentazione delle attività di tiro

finalizzata alla conservazione degli habitat presenti.

- VISTO** Il Decreto Ministeriale del Ministero dell'Ambiente e della Tutela del Territorio e del Mare 16 settembre 2013 di designazione di 20 ZSC della regione biogeografia mediterranea, tutte insistenti nel territorio della Regione Basilicata;
- VISTA** La Deliberazione della Giunta Regionale n° 170 del 11 febbraio 2014 avente ad oggetto *"DM 16 settembre 2013 di designazione di venti Z.S.C. della regione biogeografia mediterranea ricadenti sul territorio della Regione Basilicata – Art. 3 individuazione soggetti affidatari della gestione di ciascuna delle ZSC designate"*;
- PRESO ATTO:** delle specifiche esigenze addestrative delle Forze Armate, nel Poligono denominato **"MONTE LIFOI"** sito nei comuni di PICERNO e POTENZA;
- CONSULTATO:** il Comitato Misto Paritetico per le servitù militari in data 14 maggio 2014 che ha espresso parere FAVOREVOLE.

I SOTTOSCRITTI STIPULANO IL PRESENTE "DISCIPLINARE D'USO" PER L'AREA ADDESTRATIVA A FUOCO DENOMINATA **"MONTE LIFOI"**.

Art. 1

(Sfera di applicazione e durata del disciplinare)

1. Il presente disciplinare d'uso si applica nell'area addestrativa denominata poligono di tiro occasionale aperto di **"MONTE LIFOI"**, evidenziata nella carta topografica I.G.M. a scala 1: 25.000 (*Allegato "A"*) quale parte integrante e sostanziale del presente atto.
2. Il presente disciplinare ha durata di 5 anni a decorrere dal giorno successivo della sua sottoscrizione. Alla sua scadenza non è soggetto a proroga tacita. Lo stesso disciplinare, su richiesta espressa e motivata di una delle Parti contraenti, da comunicare all'altra con un preavviso di almeno **90 giorni**, può essere tutto o in parte modificato.

Art. 2

(Enti militari gestori e fruitori dell'area addestrativa)

1. L'Ente militare gestore del poligono si identifica con il Comando Militare Esercito "Basilicata"; eventuali varianti dell'Ente gestore saranno notificate a cura del Comando Militare Esercito "Basilicata" all'Amministrazione Regionale ed a quella Comunale di Picerno (PZ) e Potenza.
2. Il Comando Militare Esercito "Basilicata" dà altresì atto che gli Enti Militari fruitori dell'area addestrativa sono i reparti delle FF.AA., dell'Arma dei Carabinieri, della Guardia di Finanza, della Polizia di Stato, della Polizia Locale e del Corpo Forestale dello Stato. La surriferita individuazione dei soggetti fruitori non preclude peraltro la possibilità per l'autorità militare, in caso di comprovata necessità d'urgenza, di fare utilizzare l'area addestrativa anche ad altre Unità nazionali o estere, purché autorizzate a svolgere attività addestrative in Italia, dando peraltro tempestiva notizia di tale eventualità al Comitato Misto Paritetico di cui art. 322 del Decreto Legislativo 15 marzo 2010, n° 66 e successive modificazioni ed integrazioni e fermi restando, in ogni caso, i limiti temporali di utilizzazione previsti dall'art. 3.

Art. 3

(Limiti temporali per l'utilizzazione dell'area addestrativa)

1. Il Comando Militare Esercito "Basilicata" impegna gli Enti fruitori dell'area addestrativa ad utilizzarla per le giornate concordate in sede di riunione del Comitato Misto Paritetico e, comunque, per non più di **100 giornate** annue, fatti salvi i casi previsti dall'art. 322 del D.Lgs. 15 marzo 2010, n° 66 (decretazione d'urgenza).
2. Periodi ed orari di utilizzazione: da 20 a 25 giorni feriali al mese:
 - dal mese di gennaio a giugno: ogni giorno dalle ore 08:00 alle 16:00;
 - dal 15 del mese di marzo al 31 del mese di maggio le attività di tiro saranno **ridotte** a n° 4 giornate mensili nel limite massimo di n° 2 a settimana dalle

ore 08:00 alle 16:00, per la presenza di avifauna protetta che nidifica nell'area;

- il poligono è **sospeso** dal 01 luglio al 15 settembre causa elevato rischio di incendi;
- dal 15 settembre al 31 dicembre: ogni giorno dalle 08:00 alle 16:00;

fermo restando il limite massimo di giornate fissato al primo comma.

Art. 4

(Modalità di utilizzazione del poligono)

1. Il Comando Militare Esercito "Basilicata" impegna gli Enti fruitori dell'area addestrativa alla scrupolosa osservanza degli itinerari d'accesso indicati nella documentazione topografica di cui all'art.1.
2. Tipo di unità addestrative: **appiedate**.
3. Livello massimo dell'unità: **Compagnia**.
4. Livello massimo di armamento impiegabile e relativo munizionamento, riferito all'ampiezza dell'area interdetta, relativamente alla **linea di tiro "A" o "B"**: come descritto nelle tabelle in allegato al presente disciplinare (*Allegato "B"*).
5. Quantitativo massimo dell'esplosivo impiegabile: **gr.200** per volta.
6. Limitazioni particolari:
 - i tiri devono essere sospesi nel caso in cui persone (pastori, contadini, cacciatori, etc...) non rispettino il divieto di sgombero e richiedere l'intervento delle Autorità di Pubblica Sicurezza.
 - **NON** è consentito l'impiego di munizionamento tracciante, incendiario e illuminante né l'impiego di candelotti ed artifici di alcun genere.
7. Ai possibili inconvenienti derivanti dall'utilizzo dell'area addestrativa è posto rimedio con le seguenti norme di comportamento:
 - in materia di sicurezza del tiro: attenendosi scrupolosamente alle norme tecniche indicate nel regolamento d'uso del poligono ed utilizzando

esclusivamente come obiettivi le aree indicate nella cartografia di cui all'Art.1;

- in materia di prevenzione incendi: prendendo preventivi contatti con il Corpo Forestale dello Stato ed organizzando un servizio antincendio in loco, dettagliato nel regolamento d'uso del poligono;
- in materia di prevenzione ambientale, anche in coerenza con le vigenti disposizioni in materia di Ordinamento Militare, devono essere adottate azioni volte:
 - (a) a rendere edotto il personale militare e civile che partecipa alle attività sulle normative di tutela ambientale;
 - (b) al censimento del materiale e armamento utilizzato;
 - (c) alla bonifica operativa a termine delle attività.

Fermo restando la natura di poligono occasionale aperto.

- Il Comando Militare Esercito "Basilicata" si impegna a divulgare le presenti norme con l'inserimento delle stesse nel Regolamento d'uso del poligono al quale tutto il personale che usufruisce dell'area addestrativa deve attenersi;
- Eventuali varianti connesse con esigenze particolari dovranno essere, di volta in volta, concordate dal Comando Militare Esercito Militare con l'Ente Gestore della (ZSC) *Zone Speciali di Conservazione* e con i Comuni interessati, sentito il Comitato Misto Paritetico della Regione Basilicata.

Art. 5

(Reclami e danni)

1. In caso di trasgressione alle norme poste dal presente disciplinare, ovvero di inconvenienti nella loro applicazione, le parti si incontreranno sollecitamente, anche a mezzo di funzionari all'uopo designati, per verificare gli inconvenienti lamentati e predisporre, di comune accordo, tutte le possibili misure per la corretta applicazione del disciplinare stesso.
2. Nulla è innovato per la procedura di liquidazione dei danni eventualmente arrecati nel corso delle attività addestrative, pertanto, gli interessati agli

indennizzi, dovranno rivolgersi entro 15 giorni alla Commissione Accertamento e Liquidazione Danni:

- del Comando Militare Esercito "Basilicata" in Potenza esclusivamente per i danni arrecati dalle esercitazioni della Forza Armata Esercito;
- delle Forze di Polizia (Polizia di Stato, Carabinieri, Guardia di Finanza e Polizia Locale) e del Corpo Forestale dello Stato, per la liquidazione degli indennizzi derivanti da esercitazioni svolte dai medesimi.

Art. 6

(Programmazione a livello Regionale)

1. Con Decreto del Ministero dell'Ambiente del 16 settembre 2013 la zona relativa al poligono di Monte Lifoì è stata sottoposta a tutela ambientale, essendo stata individuata quale ZSC (*Zona Speciale di Conservazione*) in applicazione della direttiva 92/43/CEE della Comunità Europea e regolamentata con D.G.R. 951 del 18 luglio 2012 e con D.G.R. n. 170 del 11 febbraio 2014.
2. Le attività militari nel territorio della ZSC, definita con il codice IT 9210215, per disciplina propria delle Forze Armate, corrispondono a criteri di compatibilità con gli obiettivi di tutela di habitat naturali e specie, indicate nella Direttiva 92/43/CEE e nel D.P.R. n. 357/1997 così come modificato ed integrato dal D.P.R. n. 120/2003.
3. Il Comando Militare Esercito "Basilicata" in accordo con la Regione Basilicata, al fine di tutelare le specie protette presenti nel sito, si è impegnato a ridurre le giornate di possibile utilizzo del poligono occasionale aperto di "Monte Lifoì" nel periodo dal 15 marzo al 31 maggio, come specificato all'art. 3 del presente disciplinare, con salvaguardia delle motivate ed inderogabili esigenze addestrative delle FF.AA. e dei Corpi Armati dello Stato.
4. Il Comando Militare Esercito "Basilicata" si impegna a valutare le proposte di siti alternativi a quello attualmente in uso, idonei allo svolgimento di tale attività, formulate dalla Regione Basilicata ed accettate dai comuni interessati.

5. Se il sito proposto dalla Regione Basilicata, per dislocazione e superficie, sarà valutato rispondente alle esigenze istituzionali, il Comando Militare Esercito "Basilicata" si impegna a cessare, nel area di Monte Lifo, ogni attività addestrativa al fine del suo trasferimento.
6. Per quanto non previsto si rinvia alla legislazione vigente (D. Lgs. 15 marzo 2010, n. 66 *(Codice di Ordinamento Militare)*).

Art. 7

(Sottoscrizione del disciplinare e sua ulteriore comunicazione)

1. Il presente disciplinare è redatto in duplice copia originale, facendo fede entrambe le copie sottoscritte dalle parti.
2. Il Comando Militare Esercito " Basilicata" invierà copia del disciplinare al Comando Regione Militare Sud (PA), al Comando Legione Carabinieri Basilicata, al Commissariato della Polizia di Stato ed al Comando dei Vigili del Fuoco competenti per territorio.
3. A sua volta la Regione Basilicata invierà copia del medesimo disciplinare alle Amministrazioni comunali di Picerno e Potenza, nonché alla Provincia di Potenza e al Corpo Forestale dello Stato (Ispettorato Regionale).

Redatto e sottoscritto in POTENZA

Addi,

Per il

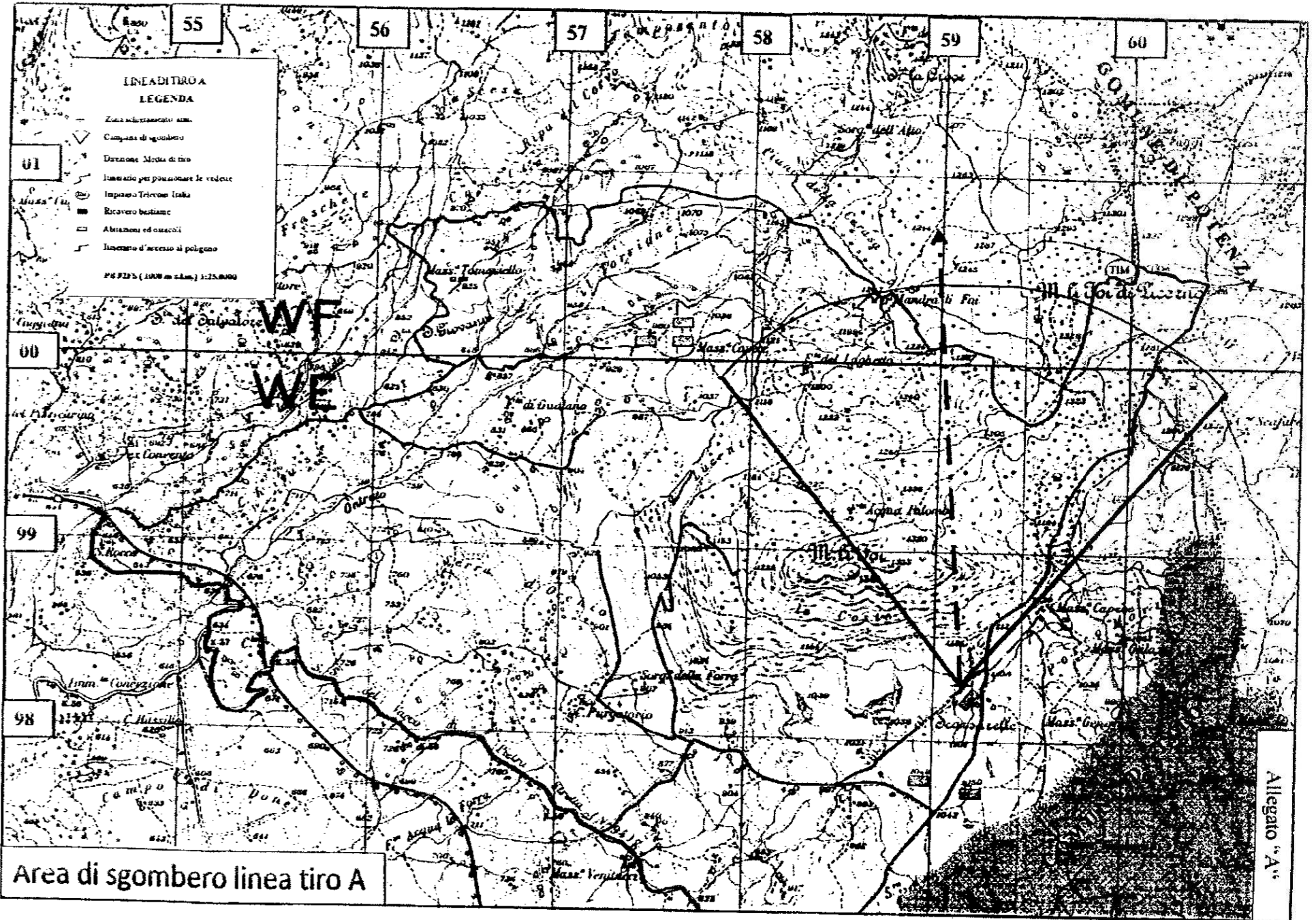
**COMANDO MILITARE ESERCITO
"BASILICATA"**

Il Comandante
Col. t. t. SG Giulio BARBA

Per la

**REGIONE
BASILICATA**

Il Presidente della Regione
Dott. Marcello PITTELLA



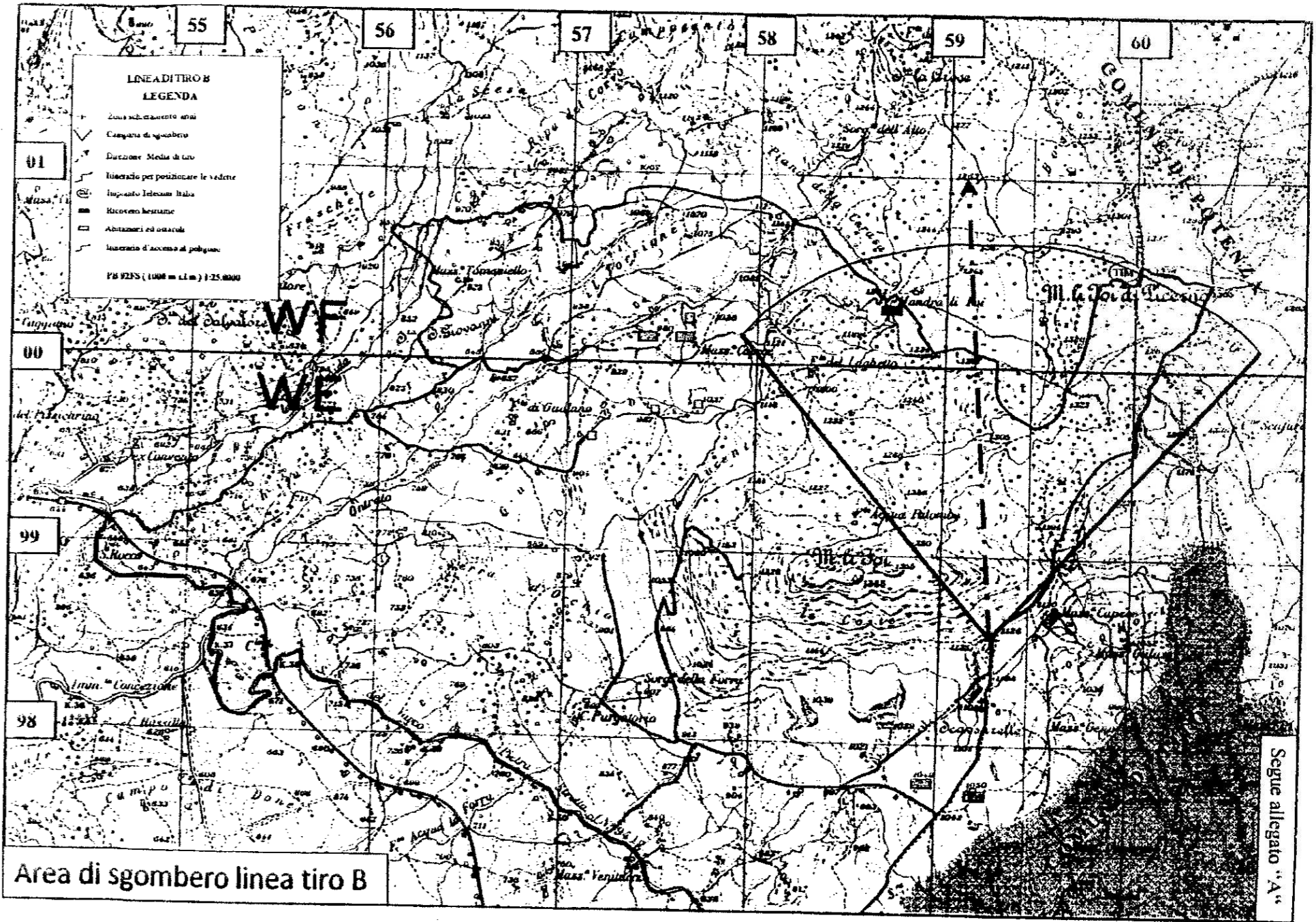
**LINEA TIRO A
LEGENDA**

- Zona addestramento sim.
- ▽ Campagna di sgombero
- 01 Distanza Miro di tiro
- Limitatio per posizione le vedute
- ⊕ Impianto Trivoni (Itala)
- Ricovero bastiamc
- Abitamento ed outcasti
- Limitatio d'accesso al poligono

PG 922 b (1:500 m s.l.m.) 1:25.000

Area di sgombero linea tiro A

Allegato "A"



LINEA TIRO B
LEGENDA

- Zona sicuramente anni
- Campagna di sgombero
- Direzione Media di tiro
- Lineazione per posizionare le vedette
- Impianto Telecom Italia
- Ricoverti bastione
- Abitazioni ed onorale
- Lineazione d'accesso al poligono

PS 92FS (1000 m s.l.m.) 1:25.000

Area di sgombero linea tiro B

Segue allegato "A"

POLIGONO DI "MONTE LIFOI"**LINEA DI TIRO A**

Ente Territorialmente competente per Giurisdizione: COMANDO MILITARE ESERCITO "BASILICATA" (PZ);

Ente cui richiedere divieti di sorvolo: SCCAM / ACU CIAMPINO - ROMA

ARMI IMPIEGABILI LINEA DI TIRO A	
TIPO D'ARMA	MUNIZIONAMENTO
PISTOLA BERETTA 92 FS	Cal. 9 mm / lungo / corto / parabellum
PISTOLA MITRAGLIATRICE M12	Cal. 9 mm
FUCILE AR/ SC/ SCP 70/90	Cal. 5.56 NATO Corta gittata/KB
MG 42/59	Cal. 7,62 NATO a salve / corta gittata
MINIMI	Cal. 5.56 NATO corta gittata
SPAS 15	Cal. 12 munizionamento intero e spezzato

NB: possono essere impiegate armi con munizionamento con gittata massima inferiore o uguale a quelle specificatamente indicate.

Livello ordinativo massimo in esercitazione: Compagnia

Direzione Media di tiro:

Distanza max di utilizzo:

linea schieramento armi: _____ WE 5910 - 9830 e WE 5918 - 9830

zona Bersagli da 0 a 100 metri dalla linea di tiro: WE 5905 - 9842 e WE 5913 - 9842

Sgombero terrestre:

Coordinate UTM

VERTICE	QUADRANTE	LINEA TIRO A	
O	33T WE	5912	9830
A	33T WE	5782	9991
B	33T WE	6052	9983

Carte topografiche:

a. Carta topografica IGM scala 1 : 100.000

Foglio n° 199 della carta d'Italia

b. Carta Topografica IGM scala 1 : 25.000:

Tavoletta n° IV - NE PICERNO

Tavoletta n° I - NO POTENZA

Sgombero aereo:

Coordinate Geografiche

Lat. 40° 37' 54"	N	Long. 15° 41' 55"	E
Lat. 40° 38' 47"	N	Long. 15° 40' 59"	E
Lat. 40° 39' 25"	N	Long. 15° 42' 05"	E
Lat. 40° 38' 45"	N	Long. 15° 42' 54"	E

Indicativo di zona:

Limite di sgombero verticale

Metri 2000 s.l.m.

Ente A.M.: SCCAM ACU Ciampino (ROMA)

POLIGONO DI "MONTE LIFOI"**LINEA DI TIRO B**

Ente Territorialmente competente per Giurisdizione: COMANDO MILITARE ESERCITO "BASILICATA" (PZ);

Ente cui richiedere divieti di sorvolo: SCCAM / ACU CIAMPINO - ROMA

ARMI IMPIEGABILI LINEA DI TIRO A	
TIPO D'ARMA	MUNIZIONAMENTO
PISTOLA BERETTA 92 FS	Cal. 9 mm / lungo / corto / parabellum
PISTOLA MITRAGLIATRICE M12	Cal. 9 mm
FUCILE AR/ SC/ SCP 70/90	Cal. 5,56 NATO Corta gittata/KB
MG 42/59	Cal. 7,62 NATO a salve / corta gittata
MINIMI	Cal. 5,56 NATO corta gittata
SPAS 15	Cal. 12 munizionamento intero e spezzato

NB: possono essere impiegate armi con munizionamento con gittata massima inferiore o uguale a quelle specificatamente indicate.

Livello ordinativo massimo in esercitazione: Compagnia

Direzione Media di tiro:

Distanza max di utilizzo:

linea schieramento armi: _____ 33T WE 5926 -9853

zona Bersagli da 0 a 50 metri dalla linea di tiro: WE 5923 - 9857 e WE 5925- 9859

Sgombero terrestre:

Coordinate UTM

VERTICE	QUADRANTE	LINEA TIRO B	
O'	33T WE	5926	9853
A'	33T WF	5792	0015
B'	33T WF	6062	0012

Carte topografiche:

- Carta topografica IGM scala 1 : 100.000
Foglio n° 199 della carta d'Italia
- Carta Topografica IGM scala 1 : 25.000:
Tavoletta n° IV - NE PICERNO
Tavoletta n° I - NO POTENZA

Sgombero aereo:

Coordinate Geografiche

Lat 40° 38' 02"	N	Long. 15° 41' 59"	E
Lat 40° 38' 54"	N	Long. 15° 41' 03"	E
Lat 40° 39' 25"	N	Long. 15° 42' 05"	E
Lat 40° 38' 53"	N	Long. 15° 42' 58"	E

Indicativo di zona: 33T

Limite di sgombero verticale

Metri 2000 s.l.m.

Ente A.M.: SCCAM ACU Ciampino (ROMA)