Agenzia Lucana di Sviluppo e di Innovazione in Agricoltura
Viale Carlo Levi 6/1 – 75100 Matera

Area dei Servizi di Sviluppo Agricolo Specialistici di Matera

SITO DI CONSERVAZIONE DI SPECIE FRUTTICOLE AUTOCTONE DI CAPORALE VINCENZO

(NOCCIOLO, FICO,MELO,GELSO,OLIVO,ALBIOCCO, CILIEGIO, PERO,SALICE, SUSINO,NOCE,CASTAGNO,VITE)

Art.5 L.R. 26/2008

RELAZIONE



A cura di: Gruppo di Lavoro

Matera, Maggio 2015

Denominazione del sito

Campo di conservazione di specie frutticole autoctone Prastio (nocciolo, fico, melo, gelso,olivo,albicocco,ciliegio,pero, salice,susino, noce, castagno, vite)

Titolare del sito:

Caporale Vincenzo – Contrada Prastio – 85040 Viggianello (Pz)
tel. 0973/664204

Ubicazione del sito:

C.da Prastio
Comune censuario Viggianello (Pz); Foglio di mappa n.87 ; Particelle n. 666
Coordinate geografiche: Posizione 33S0594996 – UTM 4423541– QUOTA msl 750.

Il materiale genetico presente è stato ulteriormente arricchito nel corso degli anni dal titolare, con piante di diverse zone del Parco del Pollino e trasferite in azienda mediante innesto e di polloni radicati.
L'azienda è iscritta all'Associazione Vavilov che riunisce tutti gli agricoltori custodi del Parco del Pollino del versante lucano e calabro
L'azienda possiede 14 specie frutticole per un totale di 756 piante autoctone.

Contatti

Tel.: 0835.244575/576
Fax: 0835.258359
e-mail azienda.pollino@alsia.it

Gruppo di Lavoro:

Sergio Gallo, Pietro Zienna, Domenico Cerbino, Antonio Di Napoli , Matteo, Cirigliano, Marcella Illiano, Nicola Sassone, Francesco Sassone, Vincenzo Lauria, Giuseppe Di Giano,Nicola Messuti,Antonio Sarubbi; Maria Ielpo.

SCHEDA TECNICA

Denominazione del Sito	Campo di conservazione di specie frutticole autoctone Prastio
Titolare del Sito	Caporale Vincenzo
Localizzazione del Sito	Azienda Agricola Caporale
Località	C.da Prastio
Comune	Viggianello (Pz)
Coordinate geografiche	Posizione 33S0594996 – UTM 4423541
Foglio di mappa n.	87
Particelle n.	666
Superficie (Ha)	0.76.32
Varietà autoctone n.	756

Allegati:

1. Corografia
2. Ortofoto
3. Mappa catastale
4. Visura catastale
5. Elenco delle specie, delle varietà conservate nel sito

Agenzia Lucana di Sviluppo e di Innovazione in Agricoltura
Viale Carlo Levi 6/1 – 75100 Matera

Area dei Servizi di Sviluppo Agricolo Specialistici di Matera

SITO DI CONSERVAZIONE DI SPECIE FRUTTICOLE AUTOCTONE DI CAPORALE VINCENZO

(NOCCIOLO, FICO,MELO,GELSO,OLIVO,ALBIOCCO, CILIEGIO, PERO,SALICE, SUSINO,NOCE,CASTAGNO,VITE)

Art.5 L.R. 26/2008

RELAZIONE



A cura di: Gruppo di Lavoro

Matera, Maggio 2015

Denominazione del sito

Campo di conservazione di specie frutticole autoctone Prastio (nocciolo, fico, melo, gelso,olivo,albicocco,ciliegio,pero, salice,susino, noce, castagno, vite)

Titolare del sito:

Caporale Vincenzo – Contrada Prastio – 85040 Viggianello (Pz)
tel. 0973/664204

Ubicazione del sito:

C.da Prastio
Comune censuario Viggianello (Pz); Foglio di mappa n.87 ; Particelle n. 666
Coordinate geografiche: Posizione 33S0594996 – UTM 4423541– QUOTA msl 750.

Come raggiungere il sito

- per chi viene da Nord/Ovest – Sud/Ovest Autostrada SA/RC

Uscita Lauria Sud, proseguire sulla SS 19 (direzione Rotonda) , girare per Viggianello (bivio fiumara) , oltrepassare il paese fino alla contrada Prastio;

- per chi viene da Nord/Est – Sud - SS 106 Ionica

Uscita SS Sinnica , proseguire in direzione Lauria, immettersi sull'Autostrada SA/RC (direzione Calabria), Uscita Lauria Sud, proseguire sulla SS 19 (direzione Rotonda) , girare per Viggianello (bivio fiumara) , oltrepassare il paese fino alla contrada Prastio;

Descrizione del sito

Il campo di conservazione è ubicato nel Comune di Viggianello in Contrada Prastio , ad una altitudine di 750 slm con esposizione Sud-Ovest, con pendenza del 20 %. L'azienda agricola ha indirizzo ortofrutticolo e viene condotta dal titolare.

Il patrimonio frutticolo dell'azienda è stato censito nell'ambito del progetto della biodiversità Agricola realizzato dall'Alsia nell'anno 2009. Le specie e le varietà presenti in azienda sono state inserite nell'elenco del patrimonio regionale Legge n.26/2008.

Il materiale genetico presente è stato ulteriormente arricchito nel corso degli anni dal titolare, con piante di diverse zone del Parco del Pollino e trasferite in azienda mediante innesto e di polloni radicati.
L'azienda è iscritta all'Associazione Vavilov che riunisce tutti gli agricoltori custodi del Parco del Pollino del versante lucano e calabro
L'azienda possiede 14 specie frutticole per un totale di 756 piante autoctone.

Contatti

Tel.: 0835.244575/576
Fax: 0835.258359
e-mail azienda.pollino@alsia.it

Gruppo di Lavoro:

Sergio Gallo, Pietro Zienna, Domenico Cerbino, Antonio Di Napoli , Matteo, Cirigliano, Marcella Illiano, Nicola Sassone, Francesco Sassone, Vincenzo Lauria, Giuseppe Di Giano,Nicola Messuti,Antonio Sarubbi; Maria Ielpo.

SCHEDA TECNICA

Denominazione del Sito	Campo di conservazione di specie frutticole autoctone Prastio
Titolare del Sito	Caporale Vincenzo
Localizzazione del Sito	Azienda Agricola Caporale
Località	C.da Prastio
Comune	Viggianello (Pz)
Coordinate geografiche	Posizione 33S0594996 – UTM 4423541
Foglio di mappa n.	87
Particelle n.	666
Superficie (Ha)	0.76.32
Varietà autoctone n.	756

Allegati:

1. Corografia
2. Ortofoto
3. Mappa catastale
4. Visura catastale
5. Elenco delle specie, delle varietà conservate nel sito

Allegati 1) Corografia del Comune di Viggianello

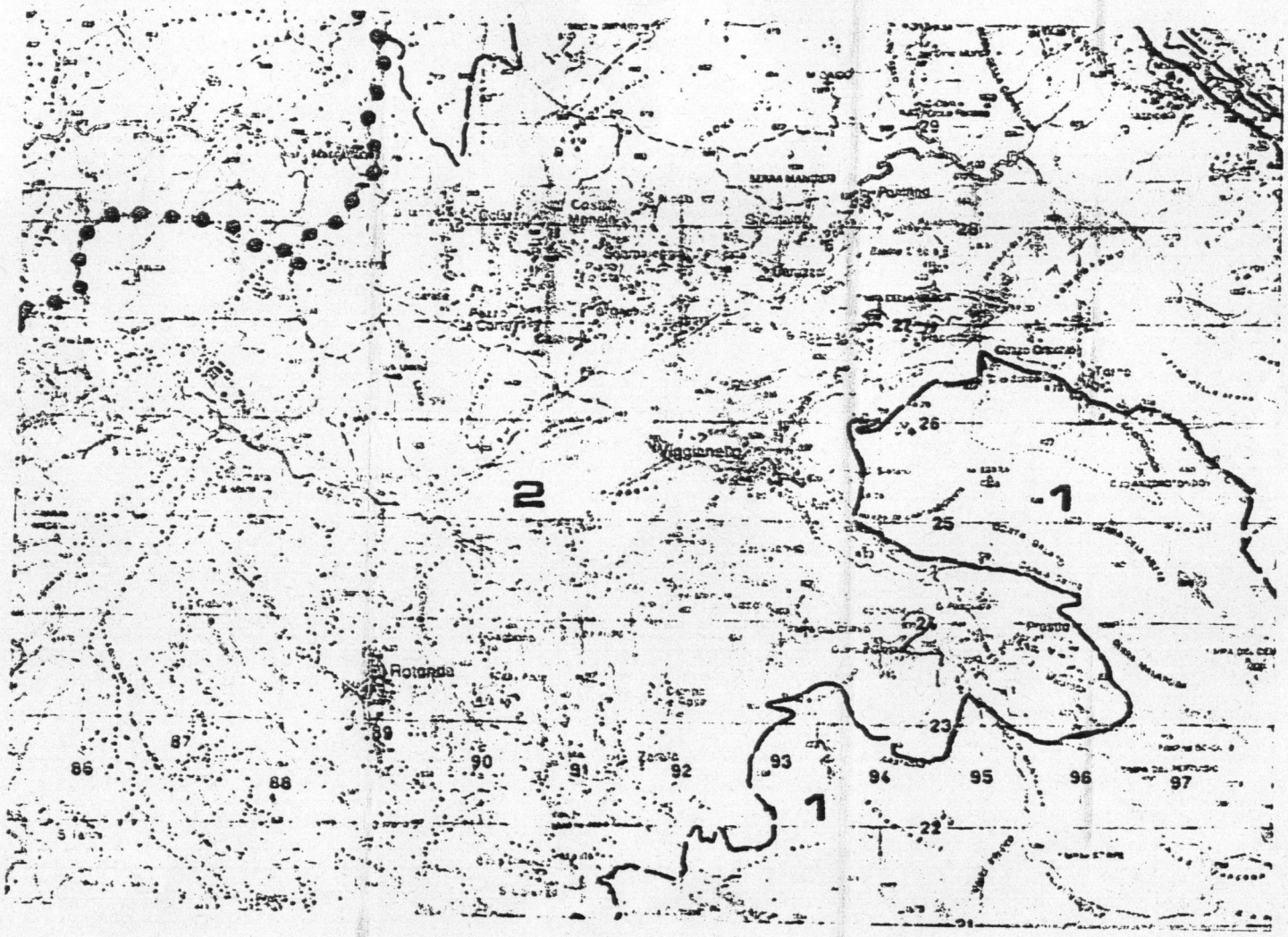

Allegato 2 – Ortofoto Comune Viggianello Foglio di mappa n.87 particelle 666 (Agea 2011)



Allegato 3 - Mappa Comune di Viggianello Foglio n.83 particelle 666

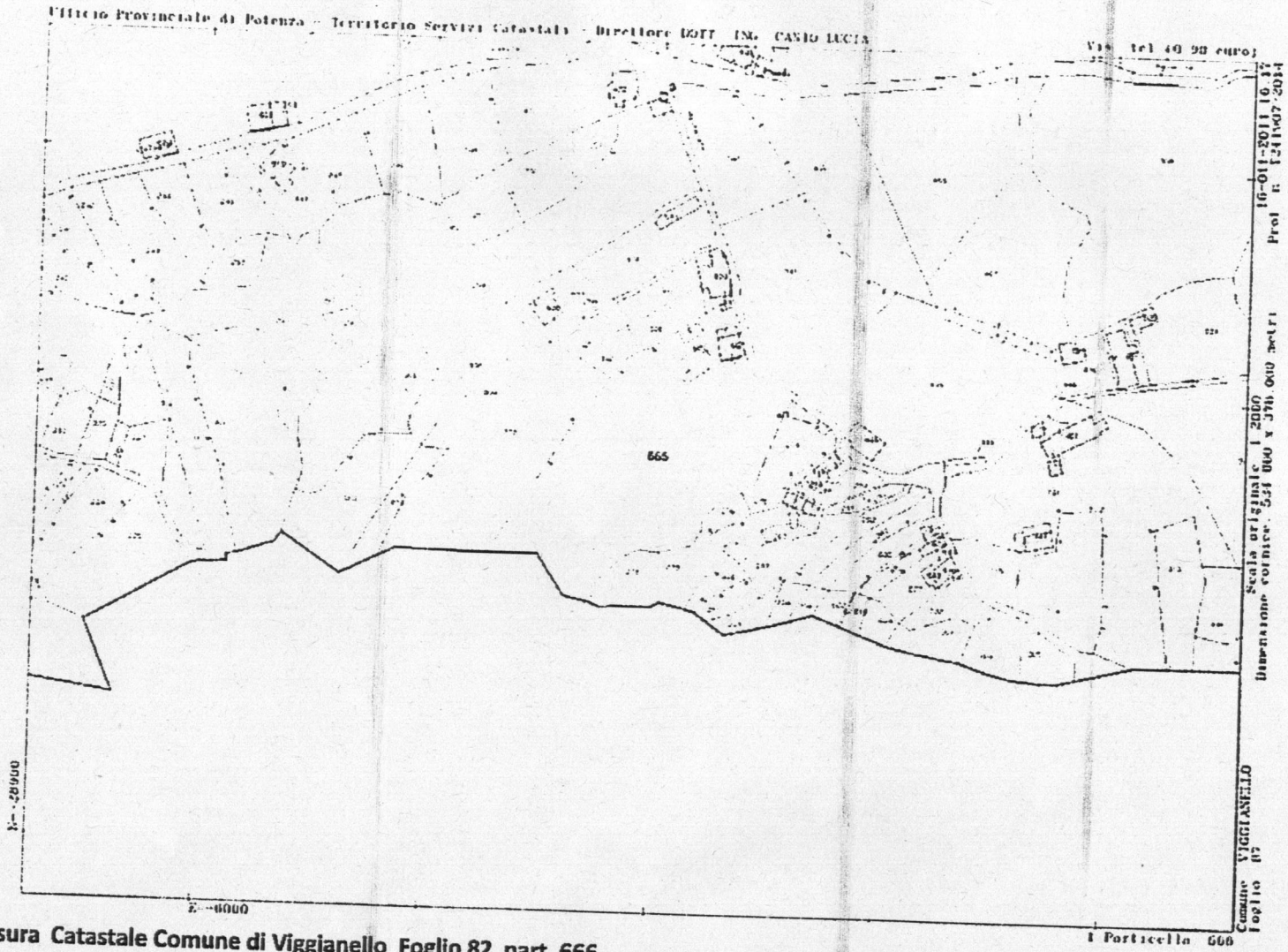

Allegato 4 – Visura Catastale Comune di Viggianello Foglio 82 part. 666

Agenzia Entrate

Ufficio Provinciale di Potenza - Territorio
Servizi Catastali

Visura per immobile

Situazione degli atti informatizzati al 16/10/2014

Data: 16/10/2014 - Ora: 16.15.22 Fine
Visura n.: T240970 Pag: 1

Dati della richiesta	Comune di VIGGIANELLO (Codice: L873)
	Provincia di POTENZA
Catasto Terreni	Foglio: 87 Particella: 666

Immobile

N	DATI IDENTIFICATIVI			DATI CLASSAMENTO							DATI DERIVANTI DA
	Foglio	Particella	Sub	Porz	Qualità Classe	Superficie(m²) ha are ca	Deduz	Reddito Dominicale	Reddito Agrario		
1	87	666		-	SEMIN ARBOR 6	76 32		Euro 3,16	Euro 11,82		Tabella di variazione del 15/03/2010 n. 65565.1/2010 in atti dal 15/03/2010 (protocollo n. PZ0065565) presentato il 11/03/2010
Notifica						Partita					
Annotazioni				di immobile: tipo di aggiornamento non conforme all'art 1, comma 8, d.m. n 701/94							

INTESTATI

N	DATI ANAGRAFICI	CODICE FISCALE	DIRITTI E ONERI REALI
1	CAPORALE Antonio nato a VIGGIANELLO il 03 09 1915	CPRNTN15P03L873X*	Livellario per 1/7
2	CAPORALE Biagio FU SEBASTIANO		Livellario per 1/7
3	CAPORALE Francesco nato a VIGGIANELLO il 01 01 1923	CPRFNC23A01L873E*	Livellario per 2/7
4	CAPORALE Giacinto FU SEBASTIANO		Livellario per 1/7
5	CAPORALE Maria ANGELA FU SEBASTIANO		Livellario per 1/7
6	CAPORALE Nicola FU SEBASTIANO		Livellario per 1/7
7	DE CUNTO Maria FU GIACINTO VED CAPORALE nata a VIGGIANELLO il 21 12 1882		Livellario per 1/7
8	DE FILIPO Giuseppe FU VINCENZO		Usufruttuario parziale di livello
			(4) Diritto del concedente

Unità immobiliari n. 1 Tributi erariali: Euro 0,90

Visura telematica

* Codice Fiscale Validato in Anagrafe Tributaria