Sezione 8

riporto (mq) : 30.6

scavo (mq) :90.06

Distanza sez. 8 - sez. 7 :33.78 m

SCALA: ORIZ. 1:1000 / VERT. 1:1000

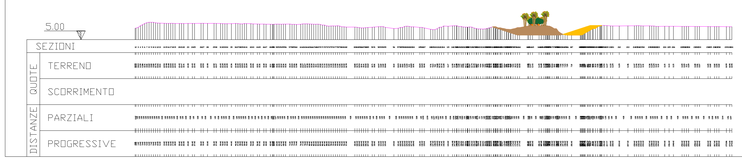

Sezione 7

riporto (mq) : 1.81

scavo (mq) :61.8

Distanza sez. 7 - sez. 6 : 72.36 m

SCALA: ORIZ. 1:1000 / VERT. 1:1000

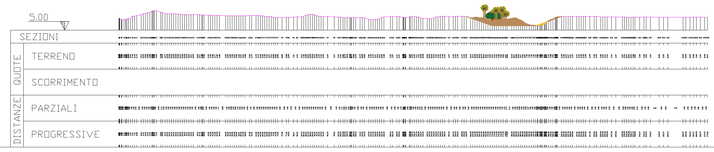

Sezione 6

riporto (mq) : 4.63

scavo (mq) : 77.43

Distanza sez. 6 - sez. 5 : 69.13 m

SCALA: ORIZ. 1:1000 / VERT. 1:1000

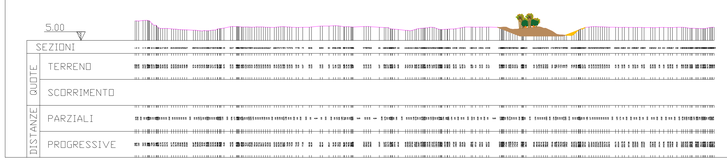

Sezione 5

riporto (mq) : 2.9

scavo (mq) : 49.54

Distanza sez. 5 - sez. 4 :45.66 m

SCALA: ORIZ. 1:1000 / VERT. 1:1000

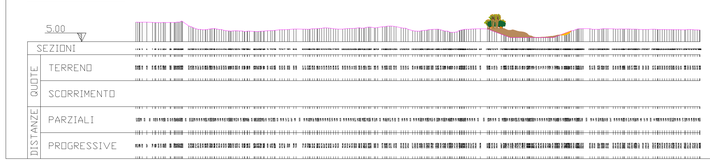

Sezione 4

riporto (mq) : 0

scavo (mq) : 52.62

Distanza sez. 4 - sez. 3 : 58.29 m

SCALA: ORIZ. 1:1000 / VERT. 1:1000

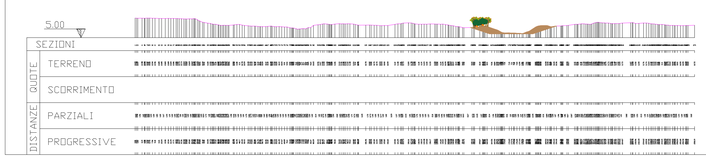

Sezione 3

riporto (mq) : 42.2

scavo (mq) : 87.6

Distanza sez. 3 - sez. 2 : 48.23 m

SCALA: ORIZ. 1:1000 / VERT. 1:1000

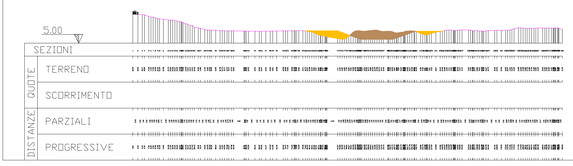

Sezione 2

riporto (mq) 43

scavo (mq) :57.6

Distanza sez.2 - sez. 1 : 21.76 m

SCALA: ORIZ. 1:1000 / VERT. 1:1000

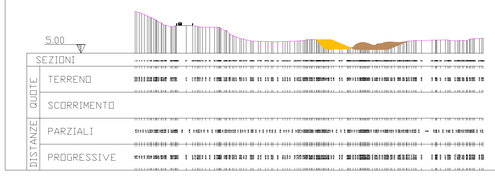

Sezione 1

riporto (mq) : 42.8

scavo (mq) : 75.65

SCALA: ORIZ. 1:1000 / VERT. 1:1000

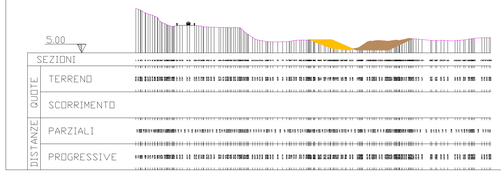

Regione Basilicata

DIPARTIMENTO AMBIENTE E ENERGIA
UFFICIO CICLO DELL'ACQUA
POTENZA

PROGETTO PILOTA : INTERVENTO DI RIPRISTINO DELL'OFFICIOSITA' DEL FIUME AGRI IN AGRO DI POLICORO/SCANZANO JONICO (MT)



PROGETTO DEFINITIVO

CUP

GRUPPO DI PROGETTAZIONE:
Geol. Gerardo Colangelo
Ing. Laura Campisano*
Ing. Alessandra Mupo*

COORDINATORE SICUREZZA:
Geom. Gennaro Caputo

DIREZIONE LAVORI:
Geol. Gerardo Colangelo

DIRETTORE OPERATIVO:
Geom. Rocco Balsamo

RESPONSABILE DEL PROCEDIMENTO:
Geom. CARLO GILIO

L'IMPRESA ESECUTRICE:

ELABORATO: SEZIONI TRASVERSALI 8 - 1
STATO DI FATTO/PROGETTO - CALCOLO DEI VOLUMI -

Tav. N. 7

Prot:	Data:	Scala:	Note: *Collaboratori esterni Supporto P.A.	Aggiornamenti: