REGIONE BASILICATA
DIREZIONE GENERALE DELL'AMBIENTE, TERRITORIO E ENERGIA

PIANO REGIONALE DELLE COSTE

1° STRALCIO - COSTA IONICA

Il Reponsabile Unico del Procedimento: **dott. Gerardo Colangelo**
Il Coordinatore tecnico: **dott. Mariano Tramutoli**
Il Gruppo di lavoro di cui alla D.D. n. 23A2.2020/D.00871 del 09/09/2020

ID Tavola	Titolo Tavola
B05.4	**CARTA DEL PIANO PAESISTICO DI AREA VASTA DEL METAPONTINO (Stralci in scala 1:10.000)**

Cod. Elaborato	Revisione / Data	Scala
RB-PRCB-B05-00	**Rev.00 / 11.06.2021**	**1:10.246**



KEYMAP

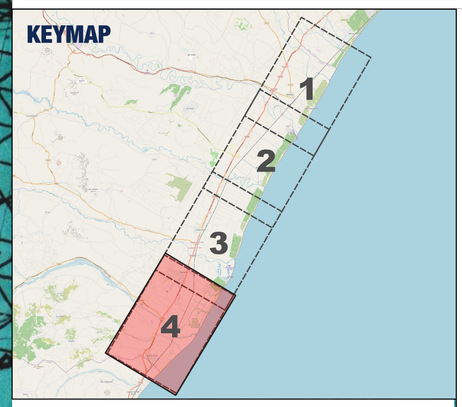

LEGENDA

Area di interesse
(Buffer di 5 km dalla linea di costa)
Limiti comunali (base CTR)

Base
Area a mare

CTR Raster

LEGENDA DELLA TAVOLA P1

CARTA DELLA TRASFORMABILITA' DEGLI ELEMENTI DI RILEVANZA PAESISTICO-AMBIENTALE IN RELAZIONE AI DIVERSI USI ANTROPICI



0,25 0 0,25 0,5 0,75 1 km