REGIONE BASILICATA
DIREZIONE GENERALE DELL'AMBIENTE, TERRITORIO E ENERGIA

PIANO REGIONALE DELLE COSTE

1° STRALCIO - COSTA IONICA

Il Reponsabile Unico del Procedimento: **dott. Gerardo Colangelo**
Il Coordinatore tecnico: **dott. Mariano Tramutoli**
Il Gruppo di lavoro di cui alla D.D. n. 23A2.2020/D.00871 del 09/09/2020

ID Tavola	Titolo Tavola	
B09	**CARTA DELLA TENDENZA EVOLUTIVA DELLA LINEA DI COSTA**	
Cod. Elaborato	Revisione / Data	Scala
RB-PRCB-B09-00	**Rev.00 / 15.06.2021**	**1:100.000**

Confronto 1985-1990

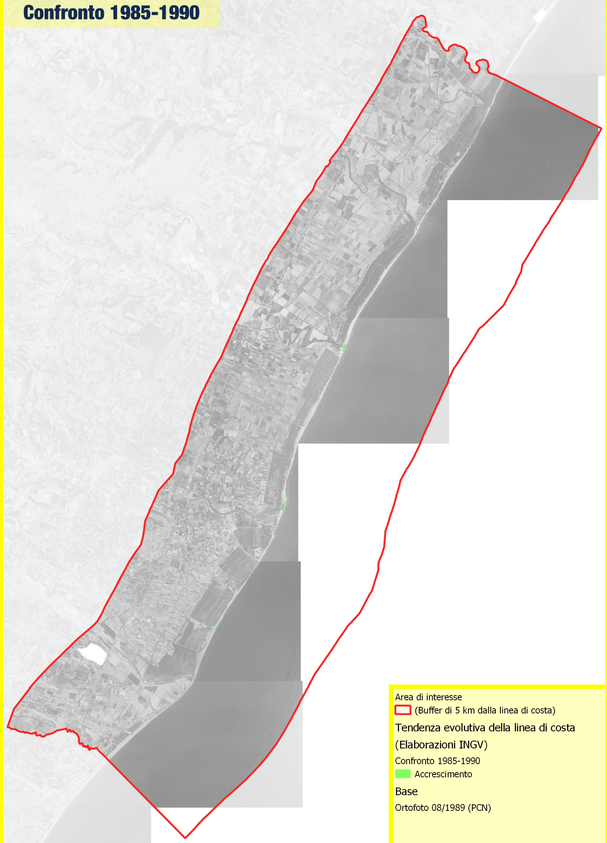

Area di interesse
(Buffer di 5 km dalla linea di costa)
Tendenza evolutiva della linea di costa
(Elaborazioni INGV)
Confronto 1985-1990
Accrescimento
Base
Ortofoto 08/1989 (PCN)

Confronto 1985-1995

Area di interesse
(Buffer di 5 km dalla linea di costa)
Tendenza evolutiva della linea di costa
(Elaborazioni INGV)
Confronto 1985-1995
Accrescimento
Erosione
Base
Ortofoto 06/1997 (PCN)

Confronto 1985-2000

Area di interesse
(Buffer di 5 km dalla linea di costa)
Tendenza evolutiva della linea di costa
(Elaborazioni INGV)
Confronto 1985-2000
Accrescimento
Erosione
Base
Ortofoto 05/1998 (PCN)

N

2 0 2 4 6 8 km

Confronto 1985-2005

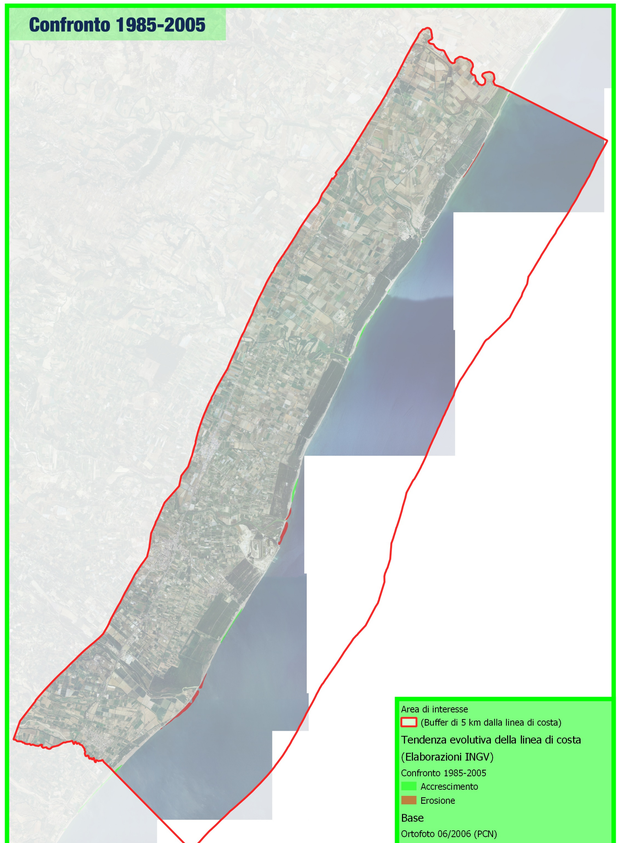

Area di interesse
(Buffer di 5 km dalla linea di costa)
Tendenza evolutiva della linea di costa
(Elaborazioni INGV)
Confronto 1985-2005
Accrescimento
Erosione
Base
Ortofoto 06/2006 (PCN)

Confronto 1985-2010

Area di interesse
(Buffer di 5 km dalla linea di costa)
Tendenza evolutiva della linea di costa
(Elaborazioni INGV)
Confronto 1985-2010
Accrescimento
Erosione
Base
Ortofoto 05/2010 (PCN)

Confronto 1985-2015

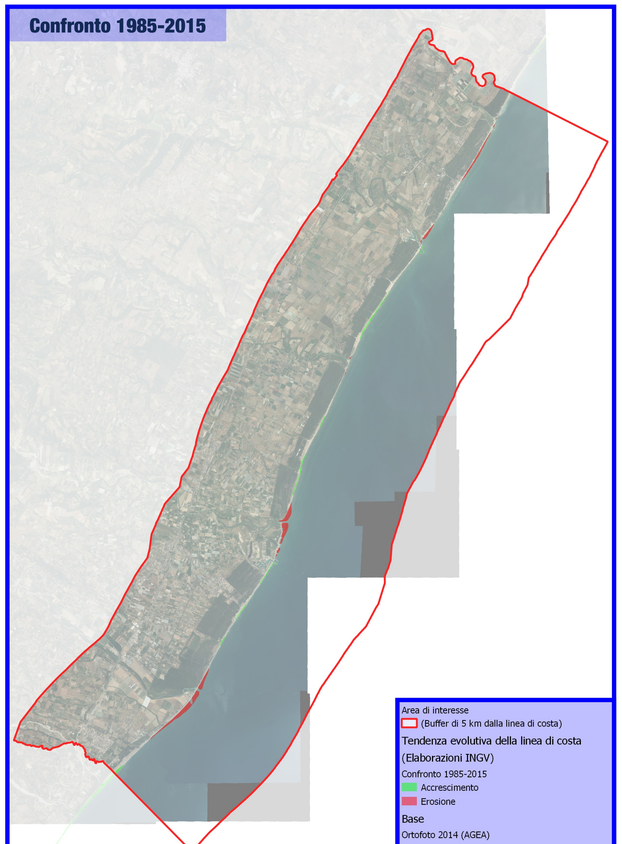

Area di interesse
(Buffer di 5 km dalla linea di costa)
Tendenza evolutiva della linea di costa
(Elaborazioni INGV)
Confronto 1985-2015
Accrescimento
Erosione
Base
Ortofoto 2014 (AGEA)

Confronto 1985-2020

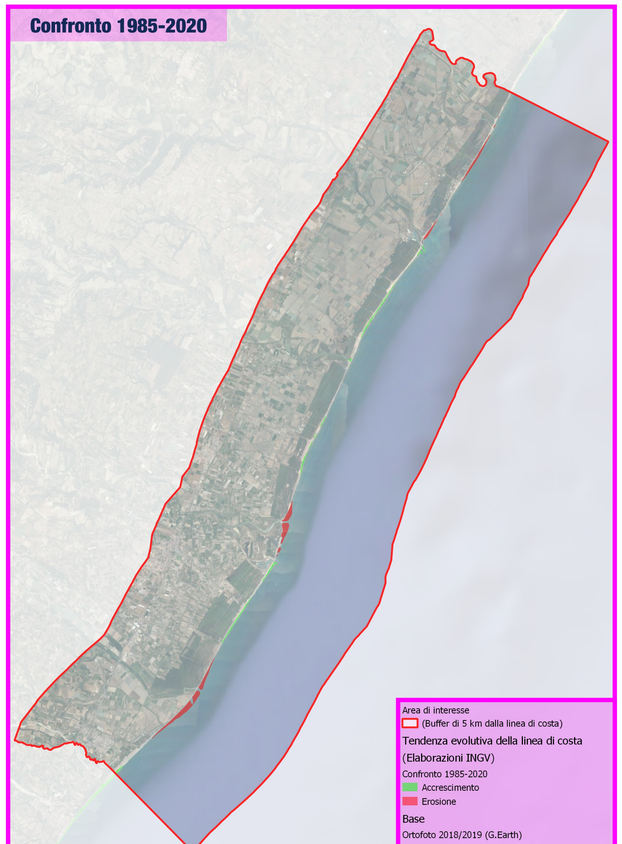

Area di interesse
(Buffer di 5 km dalla linea di costa)
Tendenza evolutiva della linea di costa
(Elaborazioni INGV)
Confronto 1985-2020
Accrescimento
Erosione
Base
Ortofoto 2018/2019 (G.Earth)